

¿ Que mejora manera de describir un territorio que un mapa ? À la deli reverso, se apoyó la de formato web. En lugar de confiar a Google, hemos desarrollado nuestra propia **carte.seignanx.com**. Está alimentada por colaboradores locales (open-data). Especifica obviamente los alojamientos, restaurantes y otros, pero también comercios, equipamientos y servicios : paseos a pie y en bicicleta, ayuntamientos, ventas en la granja, puntos de separación de residuos, mesas de picnic, parques infantiles... ! Si (no) busca, (no) encuentra !

To describe a territory, nothing's better than a map ! This print has its web version, instead of entrusting it to Google, we developed our own **carte.seignanx.com** that is powered by local contributors (open-data). It obviously specifies accommodations, restaurants and leisure activities, but also shops, facilities and services: walking and cycling tours, town halls, farm sales, waste sorting points, picnic tables, children's play areas... Looking for anything, you'll find it !

Si vous cherchez (pas), vous trouvez (pas) ! Elle est alimentée par des contributeurs locaux (open-data). Elle précise évidemment les hébergements, restaurants et loisirs, mais aussi les commerces, équipements et services : boucles pédestres et cyclables, mairies, ventes à la ferme, points tri, tables de pique-nique, aires de jeux enfants... Si vous cherchez (pas), vous trouvez (pas) !



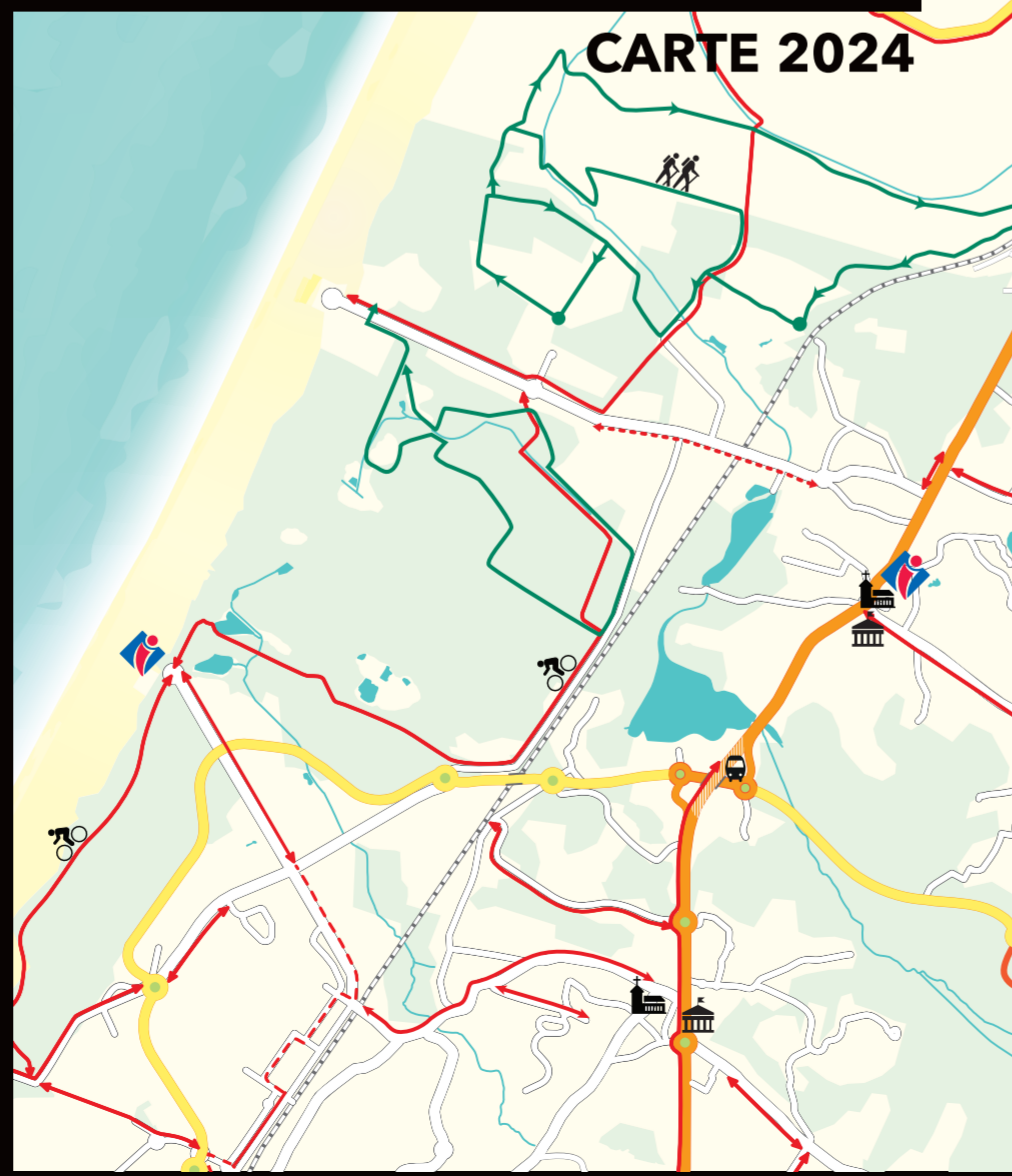
carte.seignanx.com
 Toujours plus de détails
 sur la version web :



seignanx.com



seignanx.com



Bayonne	10 km					
Biarritz	20 km	10 km				
St Jean de Luz	30 km	20 km	10 km			
Peyrehorade	30 km	40 km	50 km	60 km		
Espelette	35 km	25 km	30 km	20 km	60 km	
St Sébastien (Esp.)	70 km	60 km	50 km	40 km	90 km	60 km

seignanx.com
 1819 avenue du 11 novembre 1918
 40440 ONDRES
 05 59 45 19 19



PARKING RELAIS **P+R**

Les Parkings Relais Hauts de Bayonne et Tarnos Garròs sont connectés respectivement aux lignes **T2** et **56** / **T1**, **32** et **54** : une solution économique et pratique pour jumeler stationnement et déplacement

ABONNÉ TXIK TXAK

- Validez votre titre de transport sur le réseau TXIK TXAK
- Présentez votre titre de transport pour ouvrir la barrière

NON ABONNÉ TXIK TXAK

- Achetez un titre de transport sur le distributeur automatique de la station
- Validez votre titre sur le réseau TXIK TXAK dans la journée
- Conservez votre titre de transport et présentez-le à la borne de sortie pour ouvrir la barrière

TXIK TXAK txiktxak.fr

Dax, Magescq

Saint-Martin-de-Hinx

Capbreton, Hossegor, Seignosse, Soustons

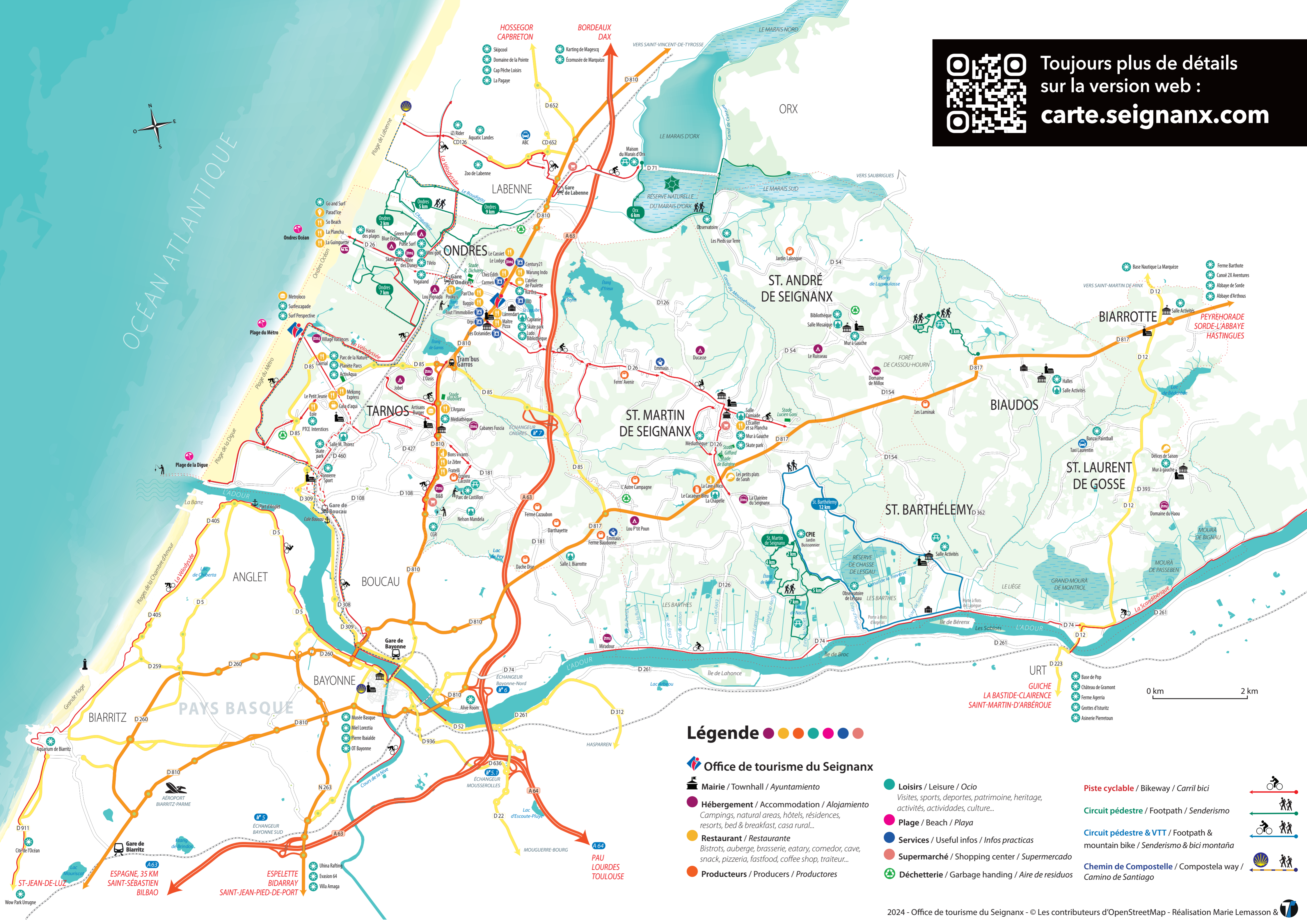
2,30 €
le voyage simple

CARS RÉGIONAUX
LIGNES
 7 > 517
 26 > 536

Trans-Landes Société publique locale de transport
RRTL Régie Régionale des Transports Landes
 05 58 56 80 80






Toujours plus de détails sur la version web : carte.seignanx.com



Légende

-  **Office de tourisme du Seignanx**
-  **Mairie / Townhall / Ayuntamiento**
-  **Hébergement / Accommodation / Alojamiento**
Campings, natural areas, hôtels, résidences, resorts, bed & breakfast, casa rural...
-  **Restaurant / Restaurante**
Bistros, auberge, brasserie, eatary, comedor, cave, snack, pizzeria, fastfood, coffee shop, traiteur...
-  **Producteurs / Producers / Productores**

-  **Loisirs / Leisure / Ocio**
Visites, sports, deportes, patrimoine, heritage, actividades, actividades, culture...
-  **Plage / Beach / Playa**
-  **Services / Useful infos / Infos practicas**
-  **Supermarché / Shopping center / Supermercado**
-  **Déchetterie / Garbage handing / Aire de residuos**

-  **Piste cyclable / Bikeway / Carril bici**
-  **Circuit pédestre / Footpath / Senderismo**
-  **Circuit pédestre & VTT / Footpath & mountain bike / Senderismo & bici montaña**
-  **Chemin de Compostelle / Compostela way / Camino de Santiago**

0 km 2 km